

8	STN0387	บ้านนาเจริญ	แม่เปา	พญาเม็งราย	เชียงราย	สท.น.1	1.เดือนกัยสี่เขียว	16 ส.ค. 67	22.32 น.	85.0 มม.
		บ้านสบเปา	แม่เปา	พญาเม็งราย	เชียงราย	สท.น.1	2.เดือนกัยสี่เหลือง	16 ส.ค. 67	23.53 น.	99.5 มม.
		บ้านทุ่งเจ้า	แม่เปา	พญาเม็งราย	เชียงราย	สท.น.1				
		บ้านสันเขียงใหม่	แม่เปา	พญาเม็งราย	เชียงราย	สท.น.1				
		บ้านทุ่งเจ้าเหนือ	แม่เปา	พญาเม็งราย	เชียงราย	สท.น.1				
		บ้านทุ่งเจ้าใต้	แม่เปา	พญาเม็งราย	เชียงราย	สท.น.1				
		บ้านสันเจริญ	แม่เปา	พญาเม็งราย	เชียงราย	สท.น.1				
		บ้านสันติคีรี	แม่เปา	พญาเม็งราย	เชียงราย	สท.น.1				
9	STN2144	บ้านปางหมู*	ปางหมู	เมืองแม่ฮ่องสอน	แม่ฮ่องสอน	สท.น.1	1.เดือนกัยสี่เขียว	16 ส.ค. 67	23.10 น.	4.06 ม.
							2.เดือนกัยสี่เหลือง	17 ส.ค. 67	00.30 น.	4.61 ม.
							3.เดือนกัยสีแดง	17 ส.ค. 67	01.50 น.	5.02 ม.
										ระดับน้ำ
10	STN0864	บ้านปางน้ำฮ้าย	ท่าก้อ	แม่สรวย	เชียงราย	สท.น.1	1.เดือนกัยสี่เขียว	16 ส.ค. 67	23.43 น.	82.5 มม.
		บ้านปางหลวง	ท่าก้อ	แม่สรวย	เชียงราย	สท.น.1				
		บ้านแม่ตะละ	สันสลี	เวียงป่าเป้า	เชียงราย	สท.น.1				
11	STN0869	บ้านขุนต้า	ดักเต่า	เทิง	เชียงราย	สท.น.1	1.เดือนกัยสี่เขียว	16 ส.ค. 67	23.56 น.	82.5 มม.
		บ้านทรายภาค	ดักเต่า	เทิง	เชียงราย	สท.น.1				
		บ้านดินเป็ด	ดักเต่า	เทิง	เชียงราย	สท.น.1				
		บ้านปากคำ	ดักเต่า	เทิง	เชียงราย	สท.น.1				
12	STN0611	บ้านร่องหัวฝาย	หัวซ้อ	เชียงของ	เชียงราย	สท.น.1	1.เดือนกัยสี่เขียว	17 ส.ค. 67	00.05 น.	82.5 มม.
		บ้านหัวซ้อเหนือ	หัวซ้อ	เชียงของ	เชียงราย	สท.น.1				
		บ้านหัวซ้อใต้	หัวซ้อ	เชียงของ	เชียงราย	สท.น.1				
		บ้านพัฒนารุ่งเรือง	หัวซ้อ	เชียงของ	เชียงราย	สท.น.1				
13	STN0185	บ้านน้ำมิด	เปือ	เชียงกลาง	น่าน	สท.น.9	1.เดือนกัยสี่เขียว	17 ส.ค. 67	00.40 น.	84.0 มม.
14	STN1817	บ้านแม่ของ*	แม่เนาเติง	ปาย	แม่ฮ่องสอน	สท.น.1	1.เดือนกัยสี่เขียว	17 ส.ค. 67	00.37 น.	2.54 ม.
										ระดับน้ำ
15	STN1534	บ้านท่าฟ้าเหนือ	สระ	เชียงม่วน	พะเยา	สท.น.1	1.เดือนกัยสี่เขียว	17 ส.ค. 67	00.37 น.	2.54 ม.
		บ้านท่าฟ้าใต้	สระ	เชียงม่วน	พะเยา	สท.น.1	2.เดือนกัยสี่เหลือง	17 ส.ค. 67	02.35 น.	6.07 ม.
										ระดับน้ำ
16	STN1455	บ้านห้วยคอกหมู	นาปรัง	ปง	พะเยา	สท.น.1	1.เดือนกัยสี่เขียว	17 ส.ค. 67	00.51 น.	82.5 มม.
17	STN1832	บ้านไล่ป่าด้อม	ดอยลาน	เมืองเชียงราย	เชียงราย	สท.น.1	1.เดือนกัยสี่เขียว	17 ส.ค. 67	01.07 น.	84.5 มม.
		บ้านใหม่บ้านเย็น	ดอยลาน	เมืองเชียงราย	เชียงราย	สท.น.1				
		บ้านปงอ้อ	ดอยลาน	เมืองเชียงราย	เชียงราย	สท.น.1				
18	STN2090	บ้านคำไพบูลย์*	ปง	ปง	พะเยา	สท.น.1	1.เดือนกัยสี่เขียว	17 ส.ค. 67	01.077 น.	4.59 ม.
							2.เดือนกัยสี่เหลือง	17 ส.ค. 67	01.57 น.	5.07 ม.
										ระดับน้ำ
19	STN0590	บ้านใหม่ดอนแก้ว	ทาเหนือ	แม่อน	เชียงใหม่	สท.น.1	1.เดือนกัยสี่เขียว	17 ส.ค. 67	01.10 น.	83.5 มม.
		บ้านแม่ตะไคร้	ทาเหนือ	แม่อน	เชียงใหม่	สท.น.1				
20	STN1542	บ้านสลี	ทุ่งช้าง	ทุ่งช้าง	น่าน	สท.น.9	1.เดือนกัยสี่เขียว	17 ส.ค. 67	01.20 น.	95.5 มม.
		บ้านทุ่งช้าง	ทุ่งช้าง	ทุ่งช้าง	น่าน	สท.น.9	2.เดือนกัยสี่เหลือง	17 ส.ค. 67	01.40 น.	97.5 มม.
		บ้านทุ่งผึ้ง	ทุ่งช้าง	ทุ่งช้าง	น่าน	สท.น.9				
		บ้านทะทะกลาง	ทุ่งช้าง	ทุ่งช้าง	น่าน	สท.น.9				
		บ้านดอนชัย	และ	ทุ่งช้าง	น่าน	สท.น.9				
		บ้านสันกลาง	และ	ทุ่งช้าง	น่าน	สท.น.9				
		บ้านมอญ	และ	ทุ่งช้าง	น่าน	สท.น.9				
		บ้านเพ็ญลุง	และ	ทุ่งช้าง	น่าน	สท.น.9				

21	STN0865	บ้านพนาสวรรค์	แม่ยาว	เมืองเชียงราย	เชียงราย	สท.น.1	1.เดือนกัยสี่เขียว	17 ส.ค. 67	01.28 น.	82.5 มม.
		บ้านออบเลื้อแหวน	แม่ยาว	เมืองเชียงราย	เชียงราย	สท.น.1	2.เดือนกัยสี่เหลือง	17 ส.ค. 67	02.03 น.	100.5 มม.
22	STN0916	บ้านผาแล	ปอ	เวียงแก่น	เชียงราย	สท.น.1	1.เดือนกัยสี่เขียว	17 ส.ค. 67	01.29 น.	82.5 มม.
		บ้านทรายทอง	ปอ	เวียงแก่น	เชียงราย	สท.น.1				
		บ้านปางหัด	ปอ	เวียงแก่น	เชียงราย	สท.น.1				
		บ้านแม่สรวย	แม่สรวย	แม่สรวย	เชียงราย	สท.น.1				
23	STN0374	บ้านหนองปลา	พระธาตุ	เขียงกลาง	น่าน	สท.น.9	1.เดือนกัยสี่เขียว	17 ส.ค. 67	01.55 น.	83.5 มม.
		บ้านกอก	เขียงกลาง	เขียงกลาง	น่าน	สท.น.9				
		บ้านปางแก	ทุ่งช้าง	ทุ่งช้าง	น่าน	สท.น.9				
		บ้านหนอง	เขียงกลาง	เขียงกลาง	น่าน	สท.น.9				
		บ้านซี	เขียงกลาง	เขียงกลาง	น่าน	สท.น.9				
24	STN0542	บ้านก้อ	แม่จริม	แม่จริม	น่าน	สท.น.9	1.เดือนกัยสี่เขียว	17 ส.ค. 67	02.15 น.	82.5 มม.
		บ้านพะ	หนองแดง	แม่จริม	น่าน	สท.น.9				
		บ้านนาบัว	หนองแดง	แม่จริม	น่าน	สท.น.9				
		บ้านแค้ว	หนองแดง	แม่จริม	น่าน	สท.น.9				
		บ้านหนองแดง	หนองแดง	แม่จริม	น่าน	สท.น.9				
		บ้านนาเจริญ	หนองแดง	แม่จริม	น่าน	สท.น.9				
25	STN0352	บ้านนาหุน 3	ผาตอ	ท่าวังผา	น่าน	สท.น.9	1.เดือนกัยสี่เขียว	17 ส.ค. 67	02.32 น.	3.52 ม.
		บ้านนาหุน 2	ผาตอ	ท่าวังผา	น่าน	สท.น.9				ระดับน้ำ
		บ้านนาหุน 1	แสนทอง	ท่าวังผา	น่าน	สท.น.9				
		บ้านนาทราย	แสนทอง	ท่าวังผา	น่าน	สท.น.9				
		บ้านปุดา	ริม	ท่าวังผา	น่าน	สท.น.9				
		บ้านเชียงแล 1	ริม	ท่าวังผา	น่าน	สท.น.9				
		บ้านเชียงแล 2	ริม	ท่าวังผา	น่าน	สท.น.9				
26	STN0515	บ้านทุ่งไค้	ดอนศิลา	เวียงชัย	เชียงราย	สท.น.1	1.เดือนกัยสี่เขียว	17 ส.ค. 67	02.42 น.	82.5 มม.
		บ้านห้วยลึก	ดอนศิลา	เวียงชัย	เชียงราย	สท.น.1				
27	STN1035	บ้านส้อ	เปือ	เขียงกลาง	น่าน	สท.น.9	1.เดือนกัยสี่เขียว	17 ส.ค. 67	03.12 น.	4.05 ม.
		บ้านหนองแดง	เปือ	เขียงกลาง	น่าน	สท.น.9				ระดับน้ำ
		บ้านหนองผุก	เปือ	เขียงกลาง	น่าน	สท.น.9				
		บ้านชววา	พระพุทธบาท	เขียงกลาง	น่าน	สท.น.9				
		บ้านคอนสบเปือ	เปือ	เขียงกลาง	น่าน	สท.น.9				
28	STN0233	บ้านห้วยยาโน	ป่าดิ่ง	แม่จัน	เชียงราย	สท.น.1	1.เดือนกัยสี่เขียว	17 ส.ค. 67	03.06 น.	2.52 ม.
		บ้านโป่งน้ำร้อน	ป่าดิ่ง	แม่จัน	เชียงราย	สท.น.1				ระดับน้ำ
		บ้านปากกุ่ม	ป่าดิ่ง	แม่จัน	เชียงราย	สท.น.1				
		บ้านป่าดิ่ง	ป่าดิ่ง	แม่จัน	เชียงราย	สท.น.1				
		บ้านใหม่เจริญ	ป่าดิ่ง	แม่จัน	เชียงราย	สท.น.1				
		บ้านทุ่งตาง	ป่าดิ่ง	แม่จัน	เชียงราย	สท.น.1				
		บ้านเย้าเลาสิบ	แม่สลองนอก	แม่ฟ้าหลวง	เชียงราย	สท.น.1				
29	STN1359	บ้านห้วยคำ	ฝายแก้ว	ภูเพียง	น่าน	สท.น.9	1.เดือนกัยสี่เขียว	17 ส.ค. 67	04.14 น.	82.5 มม.
30	STN0541	บ้านห้วยหลักลาย	อวน	ปัว	น่าน	สท.น.9	1.เดือนกัยสี่เขียว	17 ส.ค. 67	04.21 น.	99.5 มม.
		บ้านห้วยหาด	อวน	ปัว	น่าน	สท.น.9				
31	STN1818	บ้านสบสา (บ้านเหมืองแร่)	เมืองแปง	ปาย	แม่ฮ่องสอน	สท.น.1	1.เดือนกัยสี่เหลือง	17 ส.ค. 67	06.47 น.	3.56 ม.
		บ้านผาสำราญ	เมืองแปง	ปาย	แม่ฮ่องสอน	สท.น.1				ระดับน้ำ
32	STN0029	บ้านแม่สาย (บ้านถ้ำผาจม)	เวียงพางคำ	แม่สาย	เชียงราย	สท.น.1	1.เดือนกัยสี่เหลือง	17 ส.ค. 67	06.58 น.	2.56 ม.
							2.เดือนกัยสี่แดง	17 ส.ค. 67	18.08 น.	2.92 ม.
										ระดับน้ำ
33	STN2089	บ้านหนองท่าควาย*	นาปรัง	ปง	พะเยา	สท.น.1	1.เดือนกัยสี่เขียว	17 ส.ค. 67	10.34 น.	4.10 ม.
										ระดับน้ำ
34	STN1431	บ้านใหม่พัฒนา	ห้วยพิชัย	ปากชม	เลย	สท.น.3	1.เดือนกัยสี่เขียว	17 ส.ค. 67	10.47 น.	3.02 ม.
		บ้านห้วยพิชัย	ห้วยพิชัย	ปากชม	เลย	สท.น.3				ระดับน้ำ
		บ้านห้วยหินขาว	ห้วยพิชัย	ปากชม	เลย	สท.น.3				
		บ้านโป่งสำราญ	ห้วยพิชัย	ปากชม	เลย	สท.น.3				
		บ้านโนนสว่าง	ห้วยพิชัย	ปากชม	เลย	สท.น.3				

54	STN0556	บ้านซับพาน	ยางงาม	หนองไผ่	เพชรบูรณ์	สท.2	1.เดือนกัยสี่เขียว	19 ส.ค. 67	00.36 น.	88.5 มม.
55	STN1186	บ้านเขาลำพระ	ห้วยโป่ง	หนองไผ่	เพชรบูรณ์	สท.2	1.เดือนกัยสี่เขียว	19 ส.ค. 67	00.36 น.	88.5 มม.
		บ้านกกตะแบก	ห้วยโป่ง	หนองไผ่	เพชรบูรณ์	สท.2	2.เดือนกัยสี่เหลือง	19 ส.ค. 67	00.52 น.	98.0 มม.
		บ้านใหม่สามัคคี	ห้วยโป่ง	หนองไผ่	เพชรบูรณ์	สท.2				
		บ้านเขาลำไธ	ห้วยโป่ง	หนองไผ่	เพชรบูรณ์	สท.2				
56	STN1790	บ้านดง*	สาริกา	เมืองนครนายก	นครนายก	สท.6	1.เดือนกัยสี่เขียว	19 ส.ค. 67	00.33 น.	85.0 มม.
		บ้านสวนหงษ์	สาริกา	เมืองนครนายก	นครนายก	สท.6	2.เดือนกัยสี่เหลือง	19 ส.ค. 67	00.45 น.	110.0 มม.
57	STN0339	บ้านงอบเหนือ	งอบ	ทุ่งช้าง	น่าน	สท.9	1.เดือนกัยสี่เขียว	19 ส.ค. 67	05.40 น.	91.5 มม.
		บ้านงอบใต้	งอบ	ทุ่งช้าง	น่าน	สท.9	2.เดือนกัยสี่เหลือง	19 ส.ค. 67	06.20 น.	98.0 มม.
		บ้านไต้ร่มโพธิ์ทอง	งอบ	ทุ่งช้าง	น่าน	สท.9				
		บ้านงอบกลาง	งอบ	ทุ่งช้าง	น่าน	สท.9				
58	STN1541	บ้านโพธิ์เตี้ย	ท่าข้าม	ชนแดน	เพชรบูรณ์	สท.2	1.เดือนกัยสี่เขียว	19 ส.ค. 67	05.37 น.	4.60 มม.
		บ้านท่าข้าม	ศาลาลาย	ชนแดน	เพชรบูรณ์	สท.2				ระดับน้ำ
		บ้านท่าข้าม	ศาลาลาย	ชนแดน	เพชรบูรณ์	สท.2				
		บ้านวังดินดำ	ศาลาลาย	ชนแดน	เพชรบูรณ์	สท.2				
		บ้านตะกุดไร	ตะกุดไร	ชนแดน	เพชรบูรณ์	สท.2				
		บ้านดงขุย	ดงขุย	ชนแดน	เพชรบูรณ์	สท.2				

2. สถานการณ์น้ำฝนจากกรมอุตุนิยมวิทยา

หน่วยงาน	ข้อมูลที่รายงาน
กรมอุตุนิยมวิทยา	<p>ปริมาณฝนของกรมอุตุนิยมวิทยา พบว่ามีฝนตกสะสม 24 ชั่วโมง สูงสุด 140.4 มม. ที่สถานีตรวจอากาศภูเก็ท (ศูนย์ฯ) จังหวัดภูเก็ต</p> <p>ส่วนการพยากรณ์อากาศของกรมอุตุนิยมวิทยา เมื่อเวลา 06.00 น. วันนี้ พยากรณ์อากาศ 24 ชั่วโมงข้างหน้า ร่องมรสุมพาดผ่านตอนบนของภาคเหนือ และประเทศลาวตอนบน เข้าสู่หย่อมความกดอากาศต่ำบริเวณประเทศเวียดนามตอนบนและอ่าวตังเกี๋ย ประกอบกับมรสุมตะวันตกเฉียงใต้ยังคงพัดปกคลุมทะเลอันดามัน ประเทศไทย และอ่าวไทย ลักษณะเช่นนี้ทำให้ภาคเหนือ ภาคตะวันออกเฉียงเหนือตอนบน รวมทั้งกรุงเทพมหานครและปริมณฑล ภาคตะวันออก และภาคใต้มีฝนตกหนักบางแห่ง ขอให้ประชาชนในบริเวณดังกล่าวระวังอันตรายจากฝนตกหนักและฝนที่ตกสะสม ซึ่งอาจทำให้เกิดน้ำท่วมฉับพลันและน้ำป่าไหลหลาก โดยเฉพาะพื้นที่ลาดเชิงเขาใกล้ทางน้ำไหลผ่านและพื้นที่ลุ่มไว้ด้วย</p>



สรุปรายงานการแจ้งข้อมูลการเตือนภัย น้ำหลาก-ดินถล่มในพื้นที่ลาดชัน และที่ราบเชิงเขา



ห้องปฏิบัติการเฝ้าระวังและเตือนภัยน้ำหลาก-ดินถล่ม

กองวิจัย พัฒนาและอุทกวิทยา กรมทรัพยากรน้ำ กระทรวงทรัพยากรธรรมชาติและสิ่งแวดล้อม

วันเสาร์ ที่ 17 สิงหาคม 2567

สถานีเตือนภัยด้วยปริมาณน้ำฝน



สถานีเตือนภัยด้วย
ปริมาณน้ำฝนและระดับน้ำ



สถานการณ์เตือนภัยทั้งหมด

97

หมู่บ้าน

เฝ้าระวัง

62

หมู่บ้าน

เตรียมพร้อม

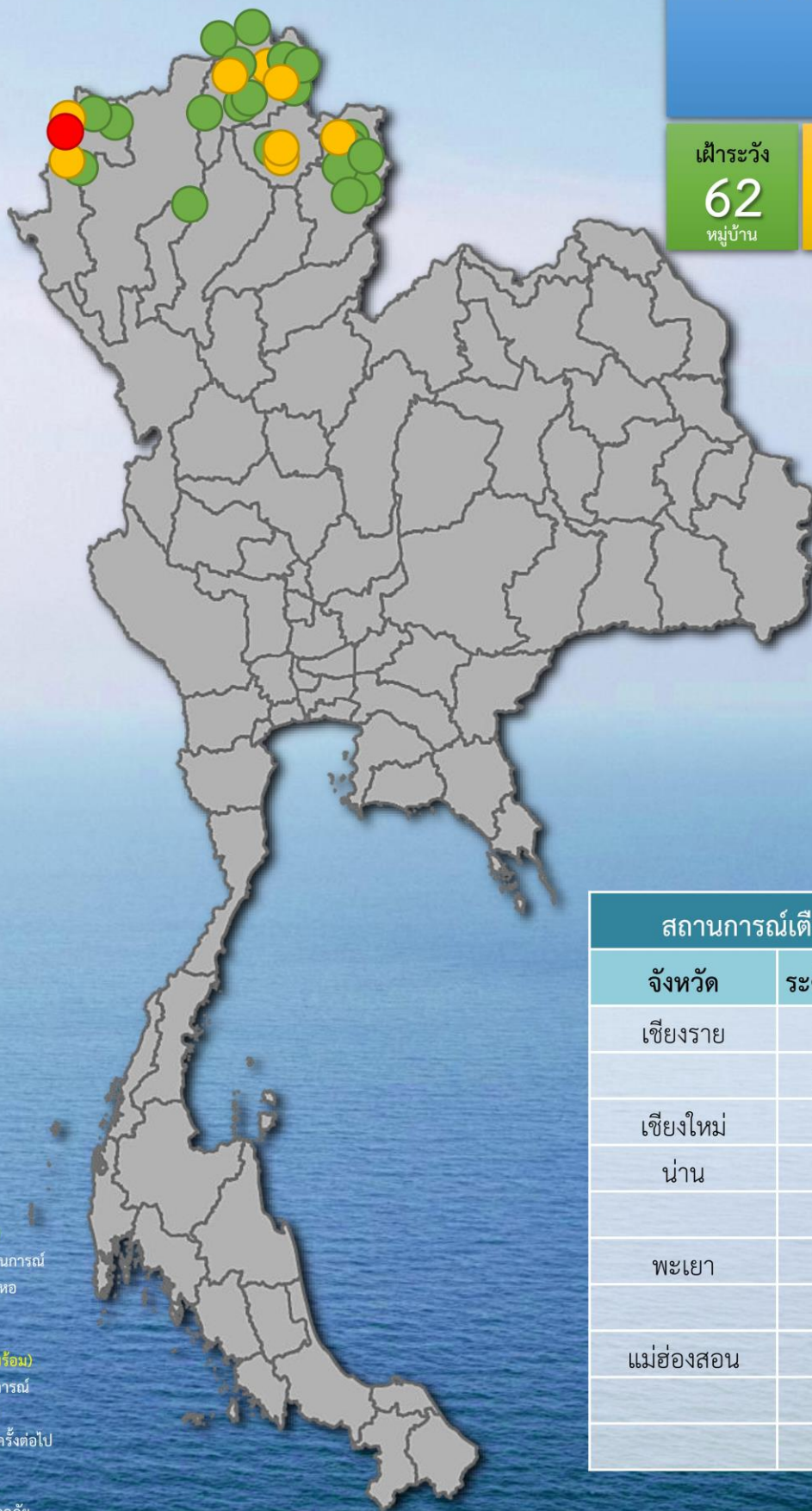
34

หมู่บ้าน

วิกฤติ

1

หมู่บ้าน



สถานการณ์เตือนภัยรายจังหวัด

จังหวัด	ระดับการเตือนภัย	หมู่บ้าน
เชียงราย	เฝ้าระวัง	29
	เตรียมพร้อม	20
เชียงใหม่	เฝ้าระวัง	2
น่าน	เฝ้าระวัง	27
	เตรียมพร้อม	8
พะเยา	เฝ้าระวัง	1
	เตรียมพร้อม	3
แม่ฮ่องสอน	เฝ้าระวัง	3
	เตรียมพร้อม	3
	วิกฤติ	1



สัญญาณไฟสีเขียว (เฝ้าระวัง)

- ให้เฝ้าระวัง และติดตามสถานการณ์
- คอยฟังประกาศจากผู้รู้ หรือหอกระจายข่าว



สัญญาณไฟสีเหลือง (เตรียมพร้อม)

- ให้เตรียมตัวพร้อมรับสถานการณ์
- เก็บรวบรวมสิ่งของที่จำเป็น
- รอฟังประกาศและสัญญาณครั้งต่อไป



สัญญาณไฟสีแดง (วิกฤติ)

- ให้เคลื่อนย้ายไปยังพื้นที่ปลอดภัย
- ที่มีการได้แจ้งให้ทราบ





สรุปรายงานการแจ้งข้อมูลการเตือนภัย น้ำหลาก-ดินถล่มในพื้นที่ลาดชัน และที่ราบเชิงเขา



ห้องปฏิบัติการเฝ้าระวังและเตือนภัยน้ำหลาก-ดินถล่ม

กองวิจัย พัฒนาและอุทกวิทยา กรมทรัพยากรน้ำ กระทรวงทรัพยากรธรรมชาติและสิ่งแวดล้อม

วันอาทิตย์ ที่ 18 สิงหาคม 2567

สถานีเตือนภัยด้วยปริมาณน้ำฝน



สถานีเตือนภัยด้วย
ปริมาณน้ำฝนและระดับน้ำ



สถานการณ์เตือนภัยทั้งหมด

50

หมู่บ้าน

เฝ้าระวัง

28

หมู่บ้าน

เตรียมพร้อม

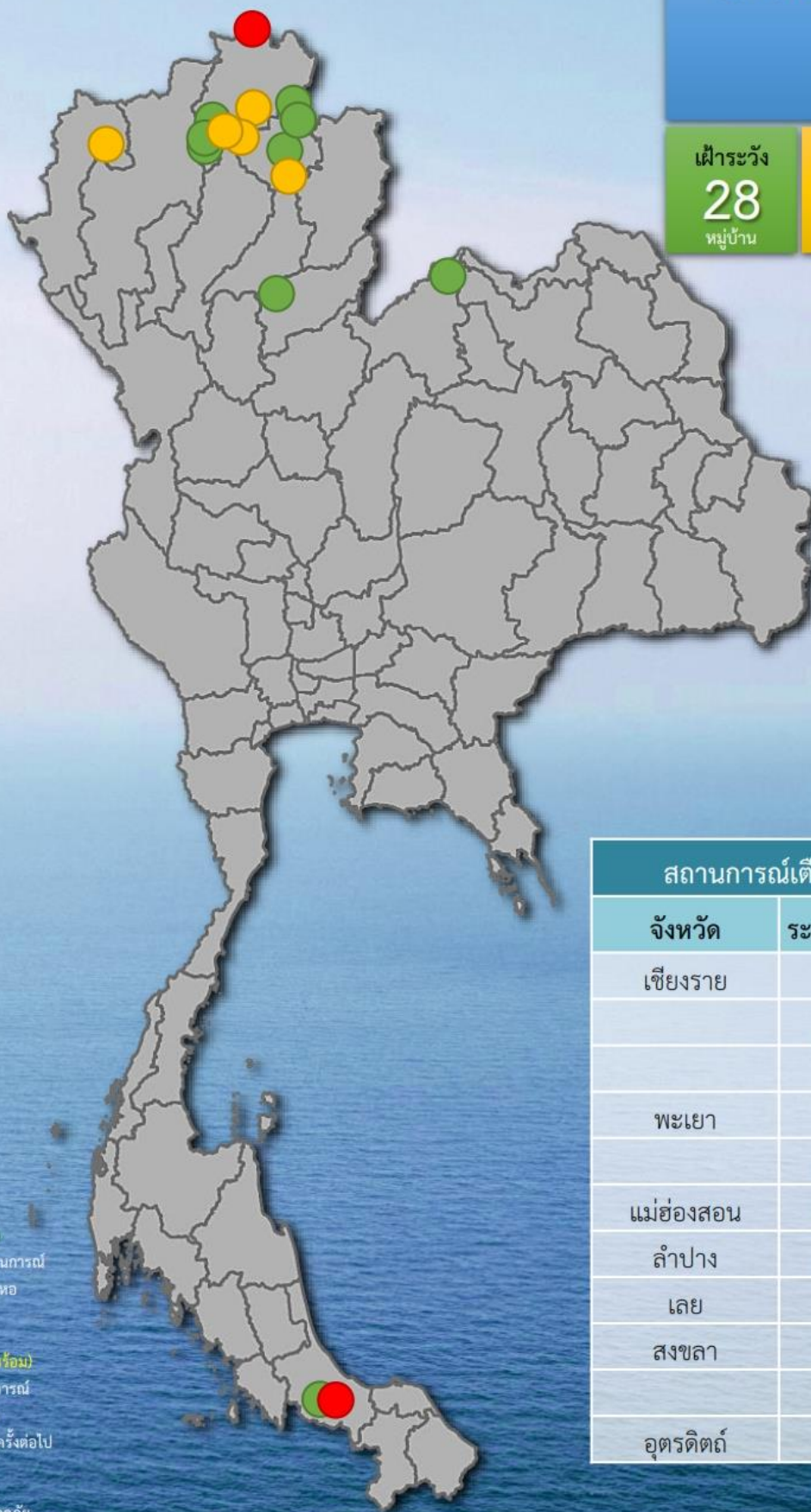
19

หมู่บ้าน

วิกฤติ

3

หมู่บ้าน



สถานการณ์เตือนภัยรายจังหวัด

จังหวัด	ระดับการเตือนภัย	หมู่บ้าน
เชียงราย	เฝ้าระวัง	11
	เตรียมพร้อม	2
	วิกฤติ	1
พะเยา	เฝ้าระวัง	5
	เตรียมพร้อม	14
แม่ฮ่องสอน	เตรียมพร้อม	2
ลำปาง	เตรียมพร้อม	1
เลย	เฝ้าระวัง	5
สงขลา	เฝ้าระวัง	3
อุตรดิตถ์	วิกฤติ	2
	เฝ้าระวัง	4



สัญญาณไฟสีเขียว (เฝ้าระวัง)

- ให้เฝ้าระวัง และติดตามสถานการณ์
- คอยฟังประกาศจากผู้รู้ หรือหอกระจายข่าว



สัญญาณไฟสีเหลือง (เตรียมพร้อม)

- ให้เตรียมตัวพร้อมรับสถานการณ์
- เก็บรวบรวมสิ่งของที่จำเป็น
- รอฟังประกาศและสัญญาณครั้งต่อไป



สัญญาณไฟสีแดง (วิกฤติ)

- ให้เคลื่อนย้ายไปยังพื้นที่ปลอดภัย
- ที่มีการได้แจ้งให้ทราบ





สรุปรายงานการแจ้งข้อมูลการเตือนภัย น้ำหลาก-ดินถล่มในพื้นที่ลาดชัน และที่ราบเชิงเขา



ห้องปฏิบัติการเฝ้าระวังและเตือนภัยน้ำหลาก-ดินถล่ม

กองวิจัย พัฒนาและอุทกวิทยา กรมทรัพยากรน้ำ กระทรวงทรัพยากรธรรมชาติและสิ่งแวดล้อม

วันจันทร์ ที่ 19 สิงหาคม 2567

สถานีเตือนภัยด้วยปริมาณน้ำฝน



สถานีเตือนภัยด้วย
ปริมาณน้ำฝนและ ระดับน้ำ



สถานการณ์เตือนภัยทั้งหมด

24
หมู่บ้าน

เฝ้าระวัง

12

หมู่บ้าน

เตรียมพร้อม

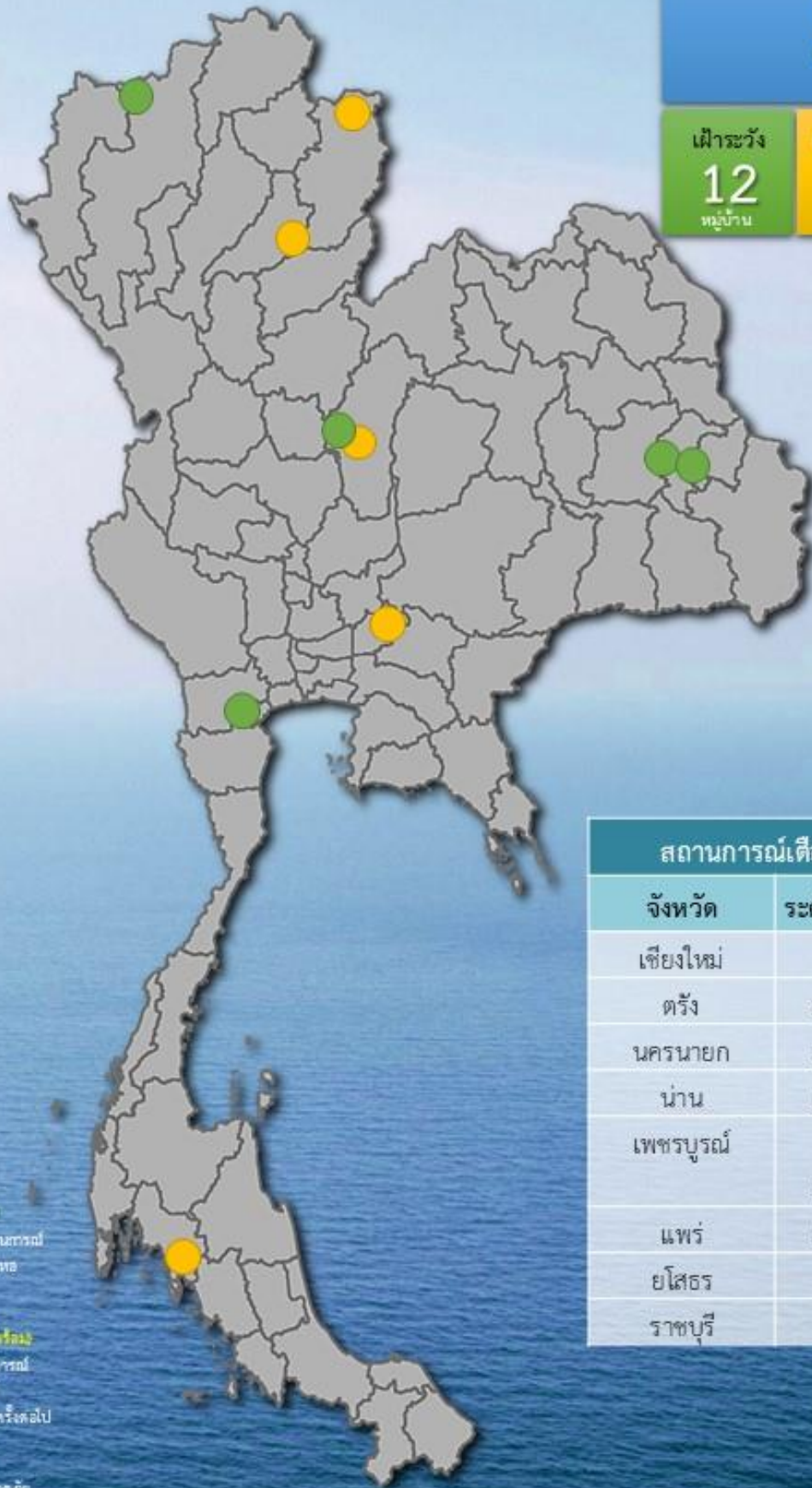
12

หมู่บ้าน

วิกฤติ

-

หมู่บ้าน



สถานการณ์เตือนภัยรายจังหวัด

จังหวัด	ระดับการเตือนภัย	หมู่บ้าน
เชียงใหม่	เฝ้าระวัง	2
ตรัง	เตรียมพร้อม	1
นครนายก	เตรียมพร้อม	2
น่าน	เตรียมพร้อม	4
เพชรบูรณ์	เฝ้าระวัง	7
	เตรียมพร้อม	4
แพร่	เตรียมพร้อม	1
ยโสธร	เฝ้าระวัง	2
ราชบุรี	เฝ้าระวัง	1



สัญญาณไฟเขียว (เฝ้าระวัง)

- ไปเฝ้าระวัง และติดตามสถานการณ์
- คอยเฝ้าระวังจากผู้ใช้ หรือหอกระจายข่าว



สัญญาณไฟเหลือง (เตรียมพร้อม)

- ไปเตรียมตัวพร้อมสถานการณ์
- เก็บรวบรวมสิ่งของที่จำเป็น
- รอคำสั่งระงับและสัญญาณเสร็จต่อไป



สัญญาณไฟแดง (วิกฤติ)

- ไปเคลื่อนย้ายไปยังพื้นที่ปลอดภัย
- ใช้การติดต่อโทรทราบ

